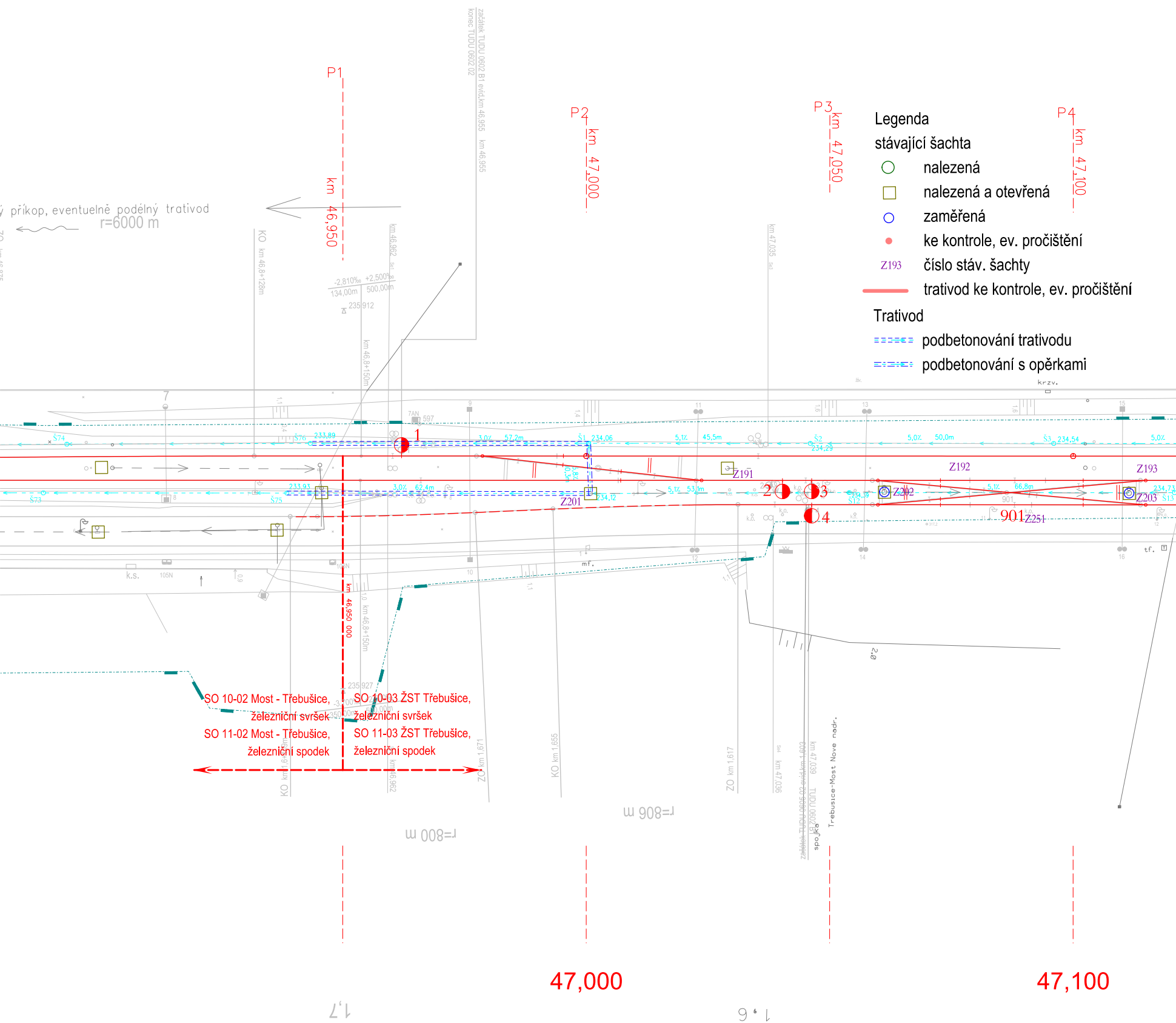
P1
P2
P3
P4
km 46,950
km 47,000
km 47,050
km 47,100
Legenda
stávající šachta
○ nalezená
☐ nalezená a otevřená
○ zaměřená
● ke kontrole, ev. pročištění
Z193 číslo stáv. šachty
trativod ke kontrole, ev. pročištění
Trativod
podbetonování trativodu
podbetonování s opěrkami
příkop, eventuelně podélný trativod
r=6000 m
začátek TUDU 0602 B1 evid.km 46,955
konec TUDU 0602 02
KO km 46,8+128m
-2,810‰ +2,500‰
134,00m 500,00m
235,912
km 46,8+150m
1
2
3
4
Z191
Z192
Z193
Z201
Z202
Z203
Z251
901
Š73
Š74
Š75
Š76
Š1
Š2
Š3
Š12
Š13
233,89
233,93
234,06
234,12
234,29
234,54
234,73
3,0% 57,2m
3,0% 62,4m
5,1% 45,5m
5,1% 53,1m
5,0% 50,0m
5,1% 66,8m
km 46,950 000
SO 10-02 Most - Třebušice,
železniční svršek
SO 11-02 Most - Třebušice,
železniční spodek
SO 10-03 ŽST Třebušice,
železniční svršek
SO 11-03 ŽST Třebušice,
železniční spodek
235,927
KO km 1,655
ZO km 1,671
ZO km 1,617
km 47,036
km 47,039
Trebusice-Most Nove nadr.
r=800 m
r=806 m
47,000
47,100
1,7
1,6


P5
km 47,150
P6
km 47,200
P7
km 47,250
P8
km 47,300
P9
km 47,350
ZO km 47,123
km 47,132
KO km 47,175
r=10000 m
km 47,287
km 47,293
km 47,293
5
6
7
10
11
12
15
Z101
Z102
Z103
Z104
Z105
Z194
Z204
Z205
Z206
Z207
Z208
Z209
Z252
Z253
Z254
Z255
Z256
Z257
Z301
Z302
Z303
Z371
Z372
Z373
Z374
Z401
Z461
Z462
Z463
Z464
Z465
Z466
Z471
Z472
C75
C8
C9
C10
C81
C82
C83
C84
C85
C86
C104
Š0
Š4 234,79
Š5 235,04
Š6 235,23
Š14 234,92
Š15
Š16 234,94
50,0m
5,0%
50,0m
5,1% 37,2m
5,2%
36,7m
5,2%
36,6m
6,1%
24,7m
235,08
3,0%
56,1m
3,1%
35,5m
234,83
234,98
234,83
234,60
44,9m
k.o.
mf.
krzv.
dil.
stav. 1
chodník
přístr.
cesta
cesta
silnice
ZP 604
km 47,187
km 47,129
km 47,133
km 47,214
km 47,270
km 47,287
km 47,293
km 47,319
km 47,352
16
18
19
20
22
47,200
47,300

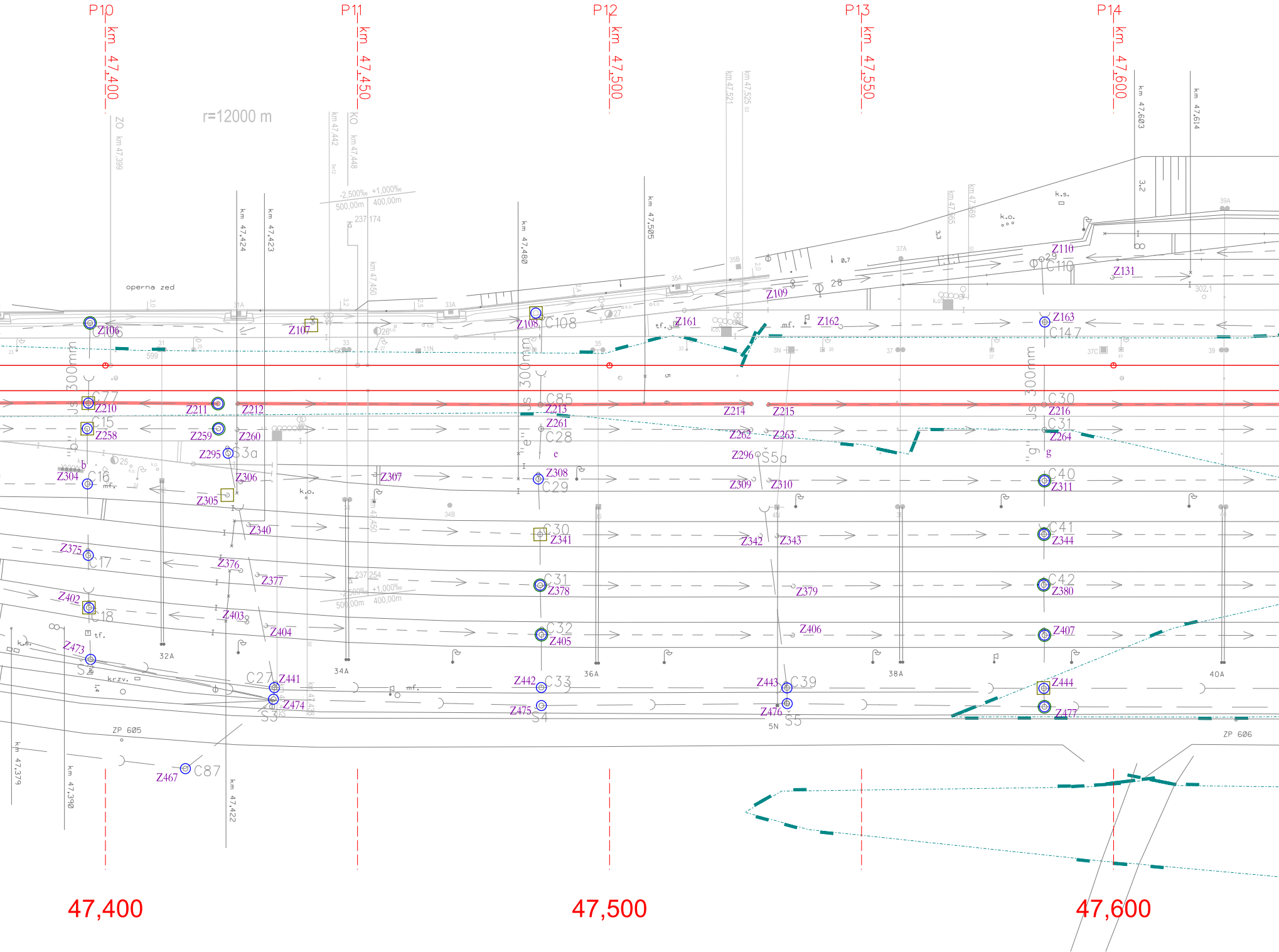
P10
km 47,400
P11
km 47,450
P12
km 47,500
P13
km 47,550
P14
km 47,600
r=12000 m
ZO km 47,399
KO km 47,448
km 47,442
km 47,424
km 47,423
km 47,480
km 47,505
km 47,521
km 47,525
km 47,565
km 47,569
km 47,603
km 47,614
km 47,450
-2,500‰ +1,000‰
500,00m 400,00m
237,174
237,254
operna zed
k.s.
k.o.
tf.
mf.
krzv.
C106
C108
C110
C147
C77
C15
C16
C17
C18
C27
C85
C28
C29
C30
C31
C32
C33
C39
C40
C41
C42
C87
Š3a
Š5a
S3
S4
S5
Z106
Z107
Z108
Z109
Z110
Z131
Z161
Z162
Z163
Z210
Z211
Z212
Z213
Z214
Z215
Z216
Z258
Z259
Z260
Z261
Z262
Z263
Z264
Z295
Z296
Z304
Z305
Z306
Z307
Z308
Z309
Z310
Z311
Z340
Z341
Z342
Z343
Z344
Z375
Z376
Z377
Z378
Z379
Z380
Z402
Z403
Z404
Z405
Z406
Z407
Z441
Z442
Z443
Z444
Z467
Z473
Z474
Z475
Z476
Z477
300mm
31A
32A
33A
34A
35A
36A
37A
38A
39A
40A
3N
5N
11N
ZP 605
ZP 606
km 47,379
km 47,390
km 47,422
47,400
47,500
47,600

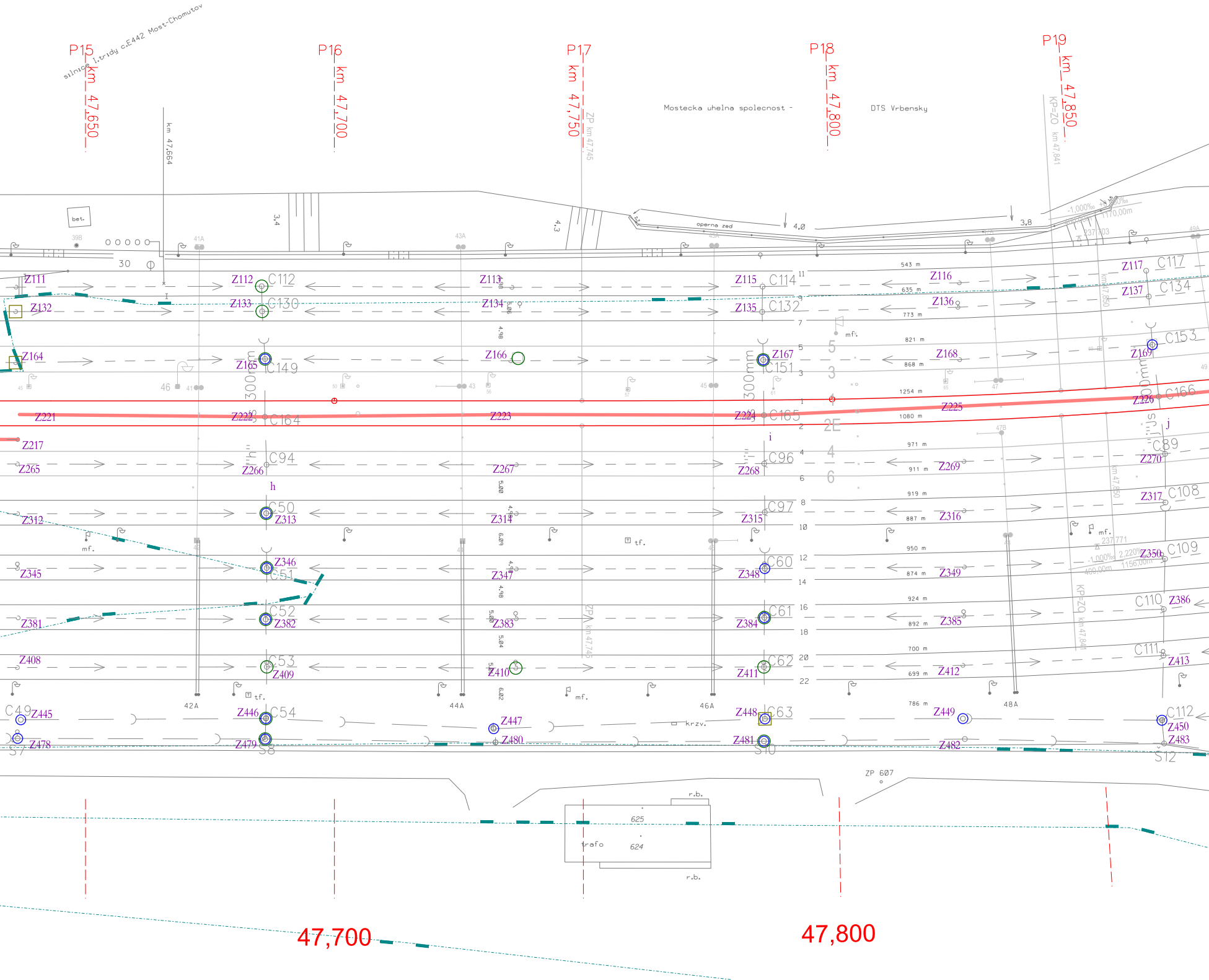
silnice I.tridy c.E442 Most-Chomutov
P15 km 47,650
P16 km 47,700
P17 km 47,750
P18 km 47,800
P19 km 47,850
km 47,664
ZP km 47,745
KP=ZO km 47,841
Mostecka uhelna spolecnost - DTS Vrbensky
operna zed
bet.
3,4
4,3
4,0
3,8
30
-1,000‰
1170,00m
237,703
Z111
Z112 C112
Z113
Z115 C114
Z116
Z117 C117
Z132
Z133 C130
Z134
Z135 C132
Z136
Z137 C134
Z164
Z165 C149
Z166
Z167 C151
Z168
Z169 C153
Z221
Z222 C164
Z223
Z224 C165
Z225
Z226 C166
Z217
Z265
Z266 C94
Z267
Z268 C96
Z269
Z270 C89
Z312
Z313 C50
Z314
Z315 C97
Z316
Z317 C108
Z345
Z346 C51
Z347
Z348 C60
Z349
Z350 C109
Z381
Z382 C52
Z383
Z384 C61
Z385
Z386 C110
Z408
Z409 C53
Z410
Z411 C62
Z412
Z413 C111
C49 Z445
Z446 C54
Z447
Z448 C63
Z449
C112 Z450
Z478
Z479 S8
Z480
Z481 S10
Z482
Z483 S12
S7
300mm
543 m
635 m
773 m
821 m
868 m
1254 m
1080 m
971 m
911 m
919 m
887 m
950 m
874 m
924 m
892 m
700 m
699 m
786 m
2,220‰
1156,00m
400,00m
237,771
mf.
tf.
krzv.
h
i
j
5
3
2E
4
6
42A
44A
46A
48A
ZP 607
r.b.
625
624
trafo
47,700
47,800

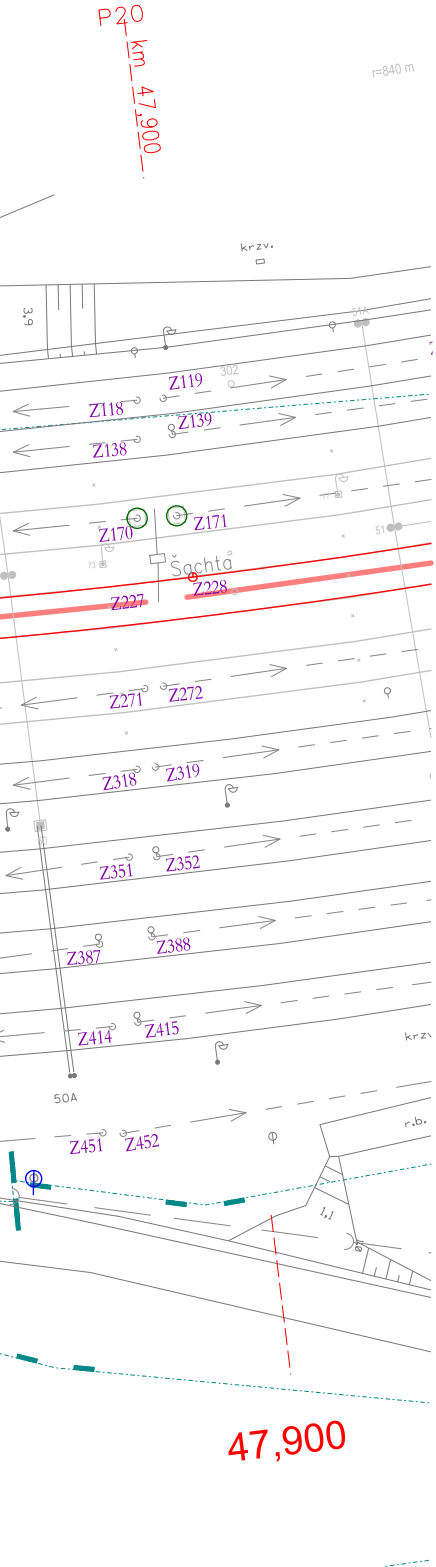
P20
km 47,900
r=840 m
krzv.
3,9
54A
Z119
302
Z118
Z139
Z138
Z170
Z171
73
51
Šachta
Z227
Z228
Z271
Z272
Z318
Z319
Z351
Z352
Z387
Z388
Z414
Z415
krzv
50A
r.b.
Z451
Z452
47,900

VÝŠKOVÝ SYSTÉM Bpv

SOUŘADNICOVÝ SYSTÉM S-JTSK

Číslo změny:	*Obsah změny:*	*Datum změny:*
01	ZAPRACOVÁNÍ PŘIPOMÍNEK	01/2015
02	ÚPRAVA ŘEŠENÍ	04/2015
03	-	-

Objednatel:

Správa železniční dopravní cesty, státní organizace
Dlážděná 1003/7, 110 00 Praha 1

SŽDC, s.o., Oblastní ředitelství Ústí nad Labem,
Železničářská 1386/31, 400 03 Ústí nad Labem

Generální projektant:

SUDOP PRAHA a.s.
Olšanská 1a, 130 80 Praha 3
tel.: +420 267 094 111
fax: +420 224 230 316
e-mail: praha@sudop.cz

Hlavní inženýr projektu: ING. MILOŠ KRAMEŠ

Garant profese: ING. TOMÁŠ BABICA

Středisko:
ŽELEZNIČNÍCH TRATÍ A UZLŮ

Vedoucí střediska:	*Odpovědný projektant SO, IO, PS:*	*Vypracoval:*	*Kontroloval:*
ING. JIŘÍ SYROVÝ	Doubková ING. JITKA DOUBKOVÁ	Doubková ING. JITKA DOUBKOVÁ	Babica ING. TOMÁŠ BABICA

Název akce:

TRAŤ Č. 504A ÚSTÍ N. L. – CHOMUTOV,
ÚSEK MOST – CHOMUTOV

Číslo smlouvy: 14 394 201

Projektový stupeň: PROJEKT

Část:
ŽELEZNIČNÍ SVRŠEK A SPODEK
SO 10-03 ŽST Třebušice, žel. svršek
SO 11-03 ŽST Třebušice, žel. spodek

Datum: 01/2015

Číslo části: E.1.1.3

Název přílohy:

SITUACE ODVODNĚNÍ - 1. díl

Měřítko: 1:500

Počet formátů: 17 x A4

Číslo přílohy: **10.1**

DOKUMENT LZE UŽÍVAT POUZE VE SMYSLU PŘÍSLUŠNÉ SMLOUVY O DÍLO. ŽÁDNÁ JEHO ČÁST NEMŮŽE BÝT DLE ZÁKONA č.121/2000 Sb. KOPÍROVÁNA NEBO JINÝM ZPŮSOBEM ROZŠIŘOVÁNA BEZ SOUHLASU SUDOP PRAHA a.s.